PRODUCED BY AN AUTODESK EDUCATIONAL PRODUCT

RUA TEODORETO DE PAIVA

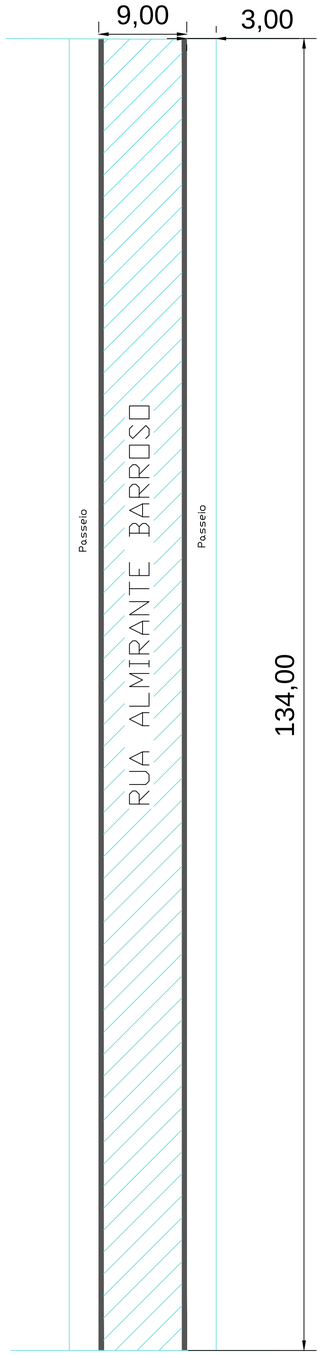

RUA JÁDER MOURA

RUA JÁDER MOURA

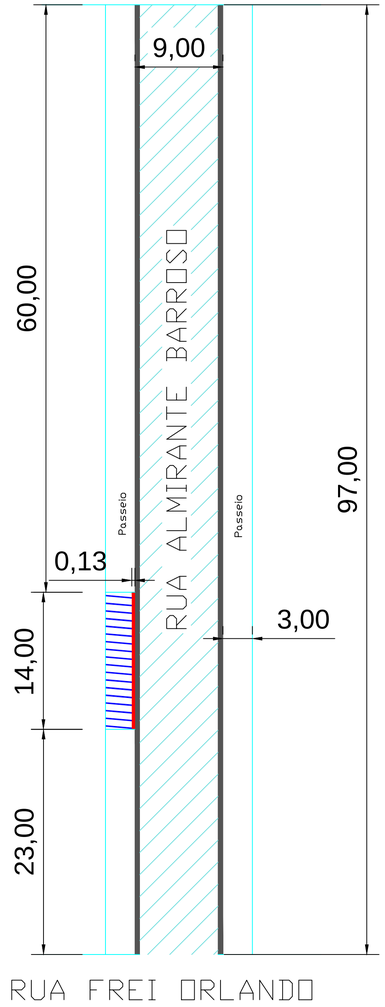

RUA FREI ORLANDO

Projeto aprovado em

09 /08 /2021

Ivanir Deladier da Costa
Prefeito Municipal
Abaeté - MG

PLACA DE RUA

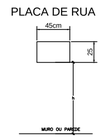

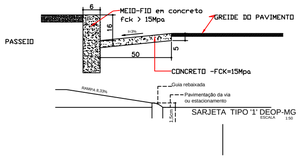

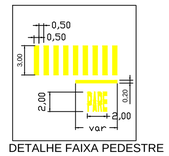

DETALHE FAIXA PEDESTRE

LEGENDA

- Ruas a pavimentar
- Passeio a executar
- Linha de rota acessível
- Meio-fio a construir
- Rampas a construir
- Rampas existentes ou inexequíveis
- R1- Placa pare existente
- R1-Placa pare á implantar
- B-I - Faixa de pedestre a implantar
- Plca nome logradouro implantar
- Placa nome logradouro existente
- Suporte

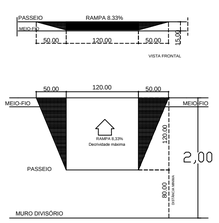

PLANTA BAIXA
ESCALA ------- 1:50

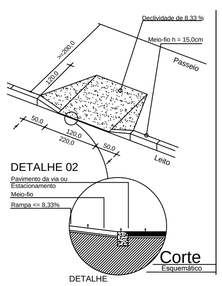

PAVIMENTAÇÃO

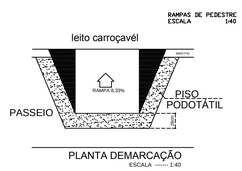

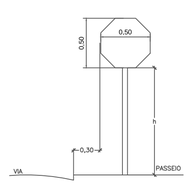

SINALIZAÇÃO VERTICAL

PLACA PARE





DETALHE DO TRECHO 01

RESPONSÁVEL TÉCNICO: ALEXANDER DE OLIVEIRA VALADARES CREA-MG 198.461/D	PREFEITURA MUNICIPAL: ABAETÉ		ESCALA: 1:250
	VISTO PREFEITO:	PROJETO: PAVIMENTAÇÃO EM CBUQ	ÁREA A PAVIMENTAR: 3.177,00M²
CADISTA: AOV	DATA: 18/02/2021	ENDEREÇO: Rua Almirante Barroso	REVISÃO: 00. 02/2021
Processo: Contrato de repasse 902349/2020 MDR	VISTO SEC. OBRAS: ART: MG20210114659	CONTEÚDO: Planta das ruas com detalhes de pavimentação, sinalização e passeio.	FOLHA: 01/03

PRODUCED BY AN AUTODESK EDUCATIONAL PRODUCT

PRODUCED BY AN AUTODESK EDUCATIONAL PRODUCT

RUA TEODORETO DE PAIVA

LATITUDE: 19° 9'26.35"S

LONGITUDE: 45°26'59.20"O

9,00 3,00

PARE

Passeio

RUA ALMIRANTE BARROSO

Passeio

134,00

PARE

RUA JáDER MOURA

RUA JáDER MOURA

LATITUDE: 19° 9'30.56"S

LONGITUDE: 45°26'57.36"O

PARE

9,00

Passeio

RUA ALMIRANTE BARROSO

Passeio

97,00

3,00

PARE

R1

R

PARE

RUA FREI ORLANDO

LATITUDE: 19° 9'33.65"S

LONGITUDE: 45°26'56.03"O

LATITUDE: 19° 9'30.56"S

LONGITUDE: 45°26'57.36"O

Projeto aprovado em

09 /08 /2021

Ivanir Deladier da Costa
Prefeito Municipal
Abaeté - MG

PLACA DE RUA







DETALHE FAIXA PEDESTRE

LEGENDA

Ruas a pavimentar

Passeio a executar

Linha de rota acessível

Meio-fio a construir

Rampas a construir

Rampas existentes ou inexequíveis

PARE R1- Placa pare existente

PARE R1-Placa pare á implantar

B-I - Faixa de pedestre a implantar

R Plca nome logradouro implantar

R Placa nome logradouro existente

Suporte

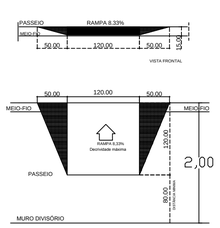

PLANTA BAIXA
ESCALA ------- 1:50

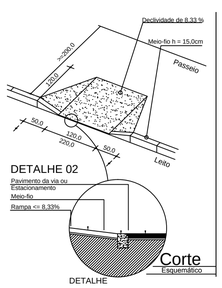

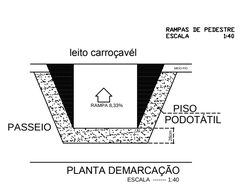

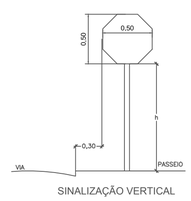

SINALIZAÇÃO VERTICAL

PLACA PARE





DETALHE DO TRECHO 01

RESPONSÁVEL TÉCNICO: ALEXANDER DE OLIVEIRA VALADARES CREA-MG 198.461/D	PREFEITURA MUNICIPAL: ABAETÉ	ESCALA: 1:250
	VISTO PREFEITO:	ÁREA A PAVIMENTAR: 3.177,00M²
CADISTA: AOV DATA: 18/02/2021	VISTO SEC. OBRAS:	REVISÃO: 00. 02/2021
Processo: Contrato de repasse 902349/2020 MDR	ART: MG20210114659	FOLHA: 02/03
	PROJETO: PAVIMENTAÇÃO EM CBUQ ENDEREÇO: Rua Almirante Barroso. CONTEÚDO: Planta das ruas com detalhes de recapeamento, sinalização e passeio.	

PRODUCED BY AN AUTODESK EDUCATIONAL PRODUCT

PRODUCED BY AN AUTODESK EDUCATIONAL PRODUCT

S A SEREM PAVIMENTADOS

QUINTAS DA INVERNADA

SANTA TEREZINHA

SIMÃO

DA CUNHA

SÃO LUIZ

AMAZONAS

PROGRESSO

SÃO PEDRO

JARDIM PRIMAVERA

BERNARDO SOARES

FARIA

SÃO LUCAS

MARMELADA

CENTRO

BELA VISTA

SANTO ANTONIO

DOS NERYS

SÃO JOÃO

RENASCENÇA

E 454750
E 454500
E 454250
E 454000
E 453750
E 453500
E 453250
E 453000
E 452750
E 452500
E 452250
E 452000
E 451750
E 451500
E 451250

N 7883250
N 7883000
N 7882750
N 7882500
N 7882250
N 7882000
N 7881750
N 7881500
N 7881250
N 7881000

Projeto aprovado em

09 /08 /2021

Ivanir Deladier da Costa
Prefeito Municipal
Abaeté - MG

DETALHE DO TRECHO 01

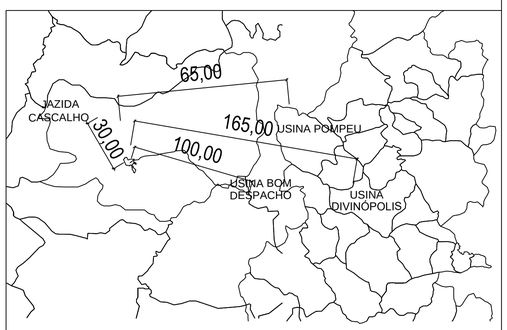

CROQUIS TRANSPORTE DA USINA
SEM ESCALA

RESPONSÁVEL TÉCNICO: ALEXANDER DE OLIVEIRA VALADARES CREA-MG 198.461/D	PREFEITURA MUNICIPAL: ABAETÉ		ESCALA: 1:500
CADISTA: AOV DATA: 18/02/2021	VISTO PREFEITO:	PROJETO: PAVIMENTAÇÃO EM CBUQ	ÁREA A PAVIMENTAR: 3.177,00M²
Processo: Contrato de repasse 902349/2020 MDR	VISTO SEC. OBRAS:	ENDEREÇO: Rua Almirante Barroso.	REVISÃO: 00. 02/2021
	ART: MG20210114659	CONTEÚDO: Planta situação no mapa cadastral do município.	FOLHA: 03/03

PRODUCED BY AN AUTODESK EDUCATIONAL PRODUCT